



COMUNICAT D'ACTIVACIÓ DEL VENTCAT EN FASE D'ALERTA

Es comunica que en base a les previsions meteorològiques emeses pel Servei Meteorològic de Catalunya i per les afectacions que es preveu que se'n poden derivar, s'ha activat el Pla especial d'emergències per risc de vent a Catalunya (VENTCAT) en fase d'ALERTA.

La propera nit s'inicia un episodi de forts vents fins dissabte a la nit, que afectarà la major part del territori i només quedarà fora de l'avís la demarcació de Girona. Les ratxes màximes de vent poden superar els 72 km/h. A primera hora del matí afectarà principalment a les comarques del litoral i prelitoral central.

La distribució geogràfica del fenomen dins la zona avisada serà de caràcter extens. La superació del llindar d'avís serà, sobretot, a cotes altes. A banda, a cotes altes del Pirineu es produirà el fenomen del torb.

Es recomana extremar les precaucions en els desplaçaments durant el cap de setmana i en les activitats de lleure a l'exterior per la possible caiguda de branques, arbres i altres elements estructurals.

Molta precaució amb les excursions a alta muntanya: Aquest episodi, a banda dels forts vents, també està associat a una baixada important de les temperatures i a precipitació en forma de neu. Cal anar ben equipat si es fan excursions a alta muntanya, atès que les condicions poden canviar de manera sobtada.

Aquest avís ja s'ha fet arribar als grups vinculats.

Podeu consultar les actuacions a fer, els consells i les recomanacions per als municipis a l'enllaç <http://bit.ly/28XQxSN>

Per obtenir més informació:

- Predicció i SMP: <http://www.meteo.cat/prediccio/general>
- Predicció municipal: <http://www.meteo.cat/prediccio/municipal>
- Incidències viàries: http://www.gencat.cat/transit/marcit_n.htm
- Mobilitat: <http://www20.gencat.cat/portal/site/mobilitat>
- Consells d'autoprotecció per a la població: <http://interior.gencat.cat/ventades>

Barcelona, dijous 24 setembre 2020

11:20h

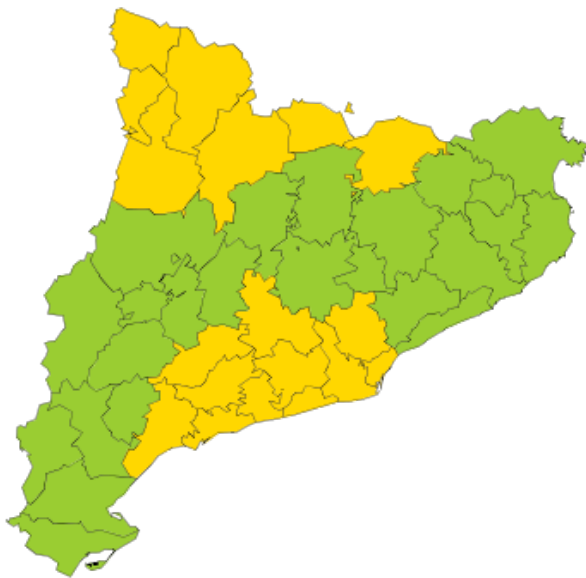


S'adjunten a continuació els mapes de perill per aquest episodi

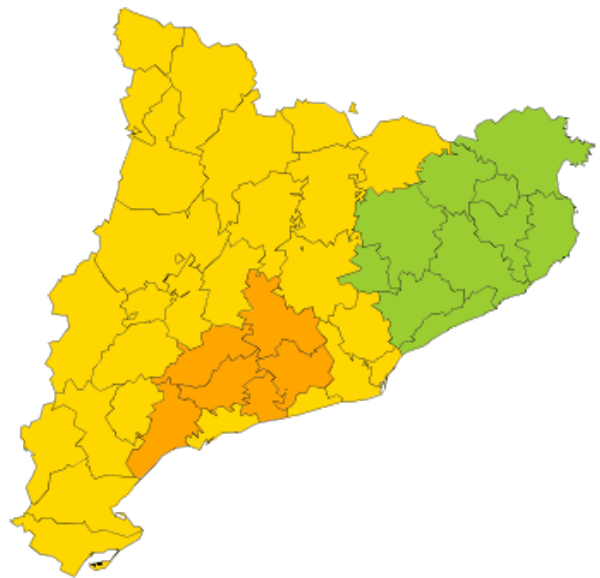
Mapa Perill - Meteor: Vent (Data Emissió:24/09/2020 07:32)

Dia: 25/09/2020 00:00

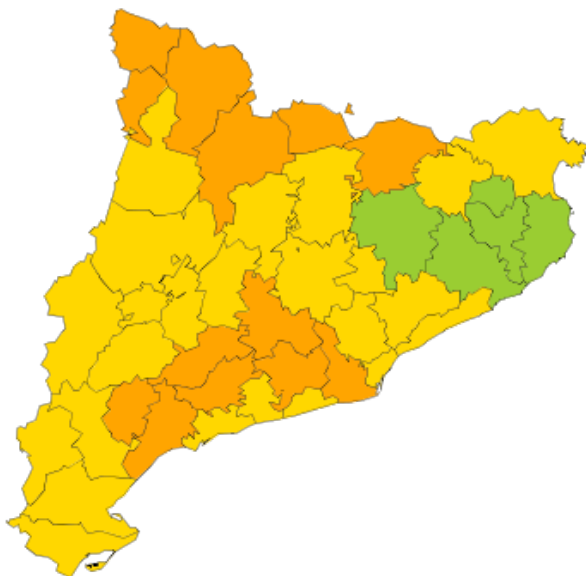
De 0 a 6 hores



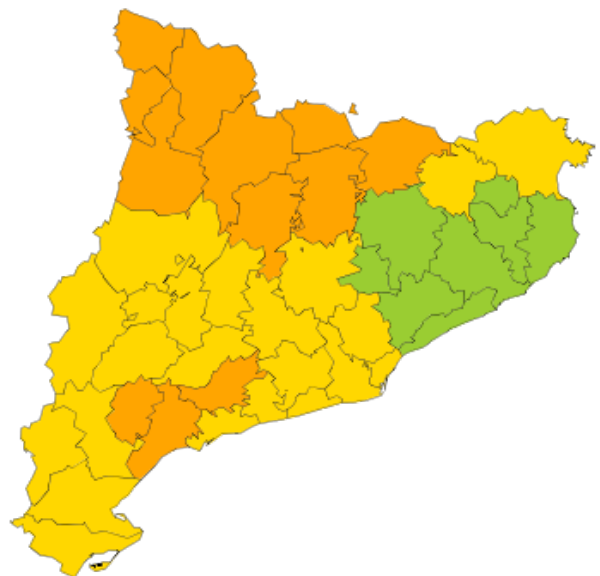
De 6 a 12 hores



De 12 a 18 hores



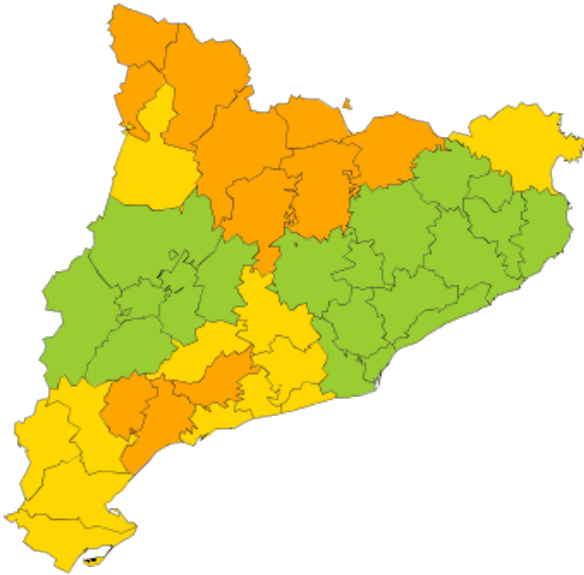
De 18 a 24 hores



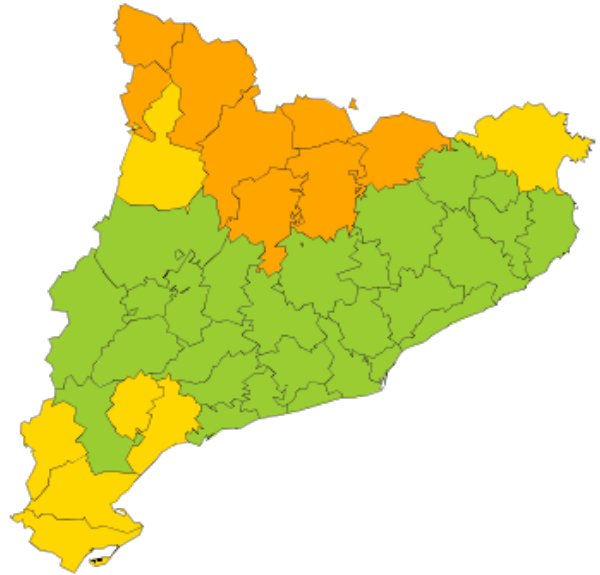


Dia: 26/09/2020 00:00

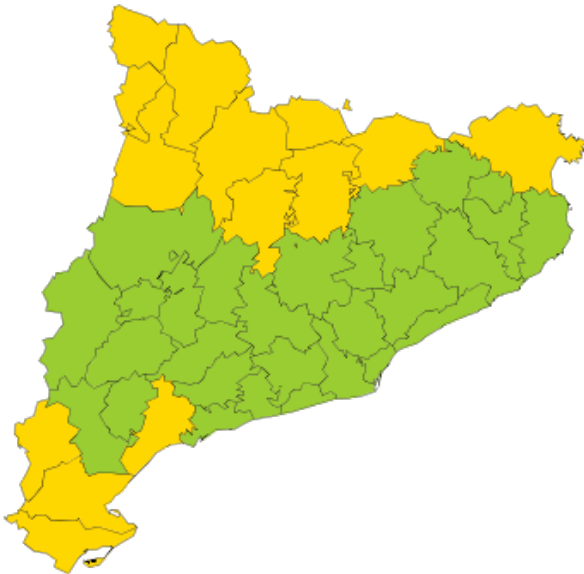
De 0 a 6 hores



De 6 a 12 hores



De 12 a 18 hores



De 18 a 24 hores

