

CAMÍ RAMADER DE MARINA



“Bon camí sempre és dreuera”

Les giragonses del camí ens distreuen i quasi ens fan oblidar el destí. On anàvem? Ah, sí! Refem la ruta. Arriben contratemps, trobades fortuïtes, noves companyies. Belles planúries, barrancs i timbes. Bon i mal temps. Canviem el pas, descansem, caiem, derrapem i agafem aire. Un altre viarany. On anàvem? Ah, sí...! Pel camí de la vida. Sempre endavant! – *Almanac del Cordill*



PROJECTE CAMÍ RAMADER:



El *Camí ramader de Marina. De la Cerdanya al Penedès* és un projecte impulsat per l'IE Barnola d'Avinyó, per recuperar l'antiga ruta transhumant entre la Cerdanya i el Penedès.

Cada grup-classe, des dels 3 anys d'educació infantil i fins a 4t d'ESO realitzarà una sortida per acabar recorrent el Camí ramader de Marina.

<p>Objectius del projecte:</p> <ul style="list-style-type: none">- Conèixer el camí ramader de Marina i la geografia de Catalunya- Sensibilitzar, protegir i potenciar el camí ramader de Marina- Potenciar l'activitat física, gaudint de la natura- Establir vincles amb centres educatius del territori català- Convidar els centres educatius del camí a fer el recorregut conjuntament.	<p>Continguts del projecte:</p> <ul style="list-style-type: none">- El camí ramader de Marina- Medi natural- Activitat física- Convivència, esforç i gaudi.- Establir vincles amb altres centres educatius.
--	---



VÍDEO

El Camí ramader de Marina fa aproximadament 200 quilòmetres, recorrent Catalunya de nord a sud: des de les muntanyes de la Cerdanya, fins a la sorra de la platja al Penedès-Garraf, tot passant per les terres intermèdies del Lluçanès.

Transcorre per deu comarques catalanes, una regió francesa i més d'una cinquantena de municipis, fent d'aquesta una ruta singular, plena de patrimoni històric, cultural i ambiental, que evoca el pas transhumant des de fa més d'un miler d'anys.

- És una activitat física que consisteix a caminar a l'aire lliure generalment seguint camins o senders marcats per tal de gaudir de la natura, els paisatges i els seus elements d'interès històric i cultural.
- Es considera una de les formes d'excursionisme o muntanyisme, oberta al gran públic perquè no necessita una gran preparació física o tècnica.
- El traçat dels senders eviten tant com poden el pas de carreteres i camins asfaltats.



- Les travesses o caminades a l'entorn natural tenen un alt potencial educatiu ja que combaten el sedentarisme i constitueixen una activitat ideal que pot ser un objecte d'aprenentatge tractat de manera interdisciplinària.
- Poden contribuir a fomentar la pràctica d'activitat física en el temps de lleure en un entorn familiar en les primeres etapes i de manera autònoma durant l'etapa d'educació secundària.

AVINYÓ

Avinyó conserva un dels trams més impressionants del camí Ramader. En aquest punt, podem observar com el camí ramader està flanquejat per dues parets de pedra seca. L'objectiu d'aquestes parets, era el de protegir els camps de cultiu dels animals transhumants. A més, al llarg d'aquest camí, també s'obrien tancats, flanquejats amb pedra seca, per al repòs dels animals transhumants.



ETAPES DEL CAMÍ



Etaques per cursos:

- Llar d'infants – Carrerada central (Avinyó)
- P3-P4 – Avinyó (El Bages)
- P5-1r – El Bages
- 2n-3r – L'Anoia
- 4t-5è – El Penedès
- 6è – El Garraf - Avinyó
- 1r d'ESO – França / La Cerdanya
- 2n d'ESO – El Berguedà
- 3r d'ESO – El Berguedà
- 4t d'ESO – El Bages / Avinyó

“El camí de no mullar-se mai els peus”

CERDANYA

Llivia ❶
Puigcerdà
Fontanals de Cerdanya
Alp

FRANÇA

Els Angles (Les Angles)
Angostrina
i Vilanova de les Escaldes
(Angoustrine-Villeneuve-
des-Escaldes)
La Guingueta d'Ix
(Bourg-Madame)

BERGUEDÀ

Castellar de n'Hug

RIPOLLÈS

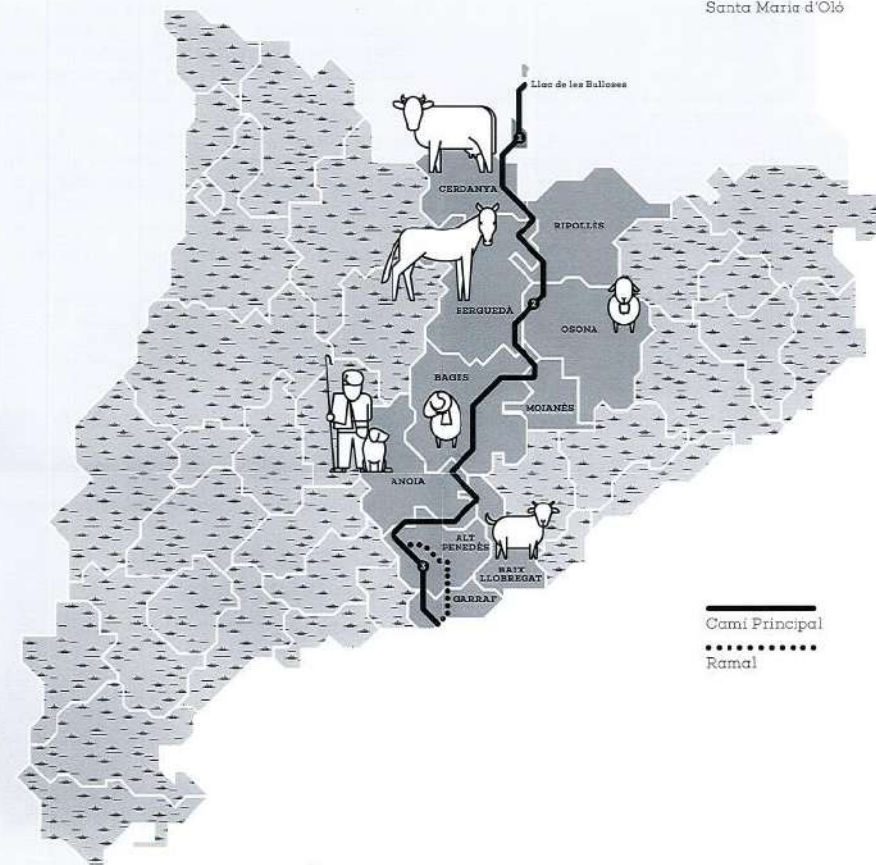
Toses
Gombrèn
Les Lloesses

OSONA

Alpens
Lloçà ❷
Sant Martí d'Albars
Oleot
Oristà

MOIANÈS

Santa Maria d'Oló



BAGES

El Bruc
Avinyó
Sallent
Santpedor
Sant Fruitós de Bages
Manresa
Castellgalí
Sant Vicenç de Castellet
Monistrol de Montserrat
Castellbell i el Vilar
Marganell

ANOIA

El Bruc
Els Hostalets de Pierola
Piera
Cabrera d'Anoia

BAIX LLOBREGAT

Collbató

ALT PENEDEès

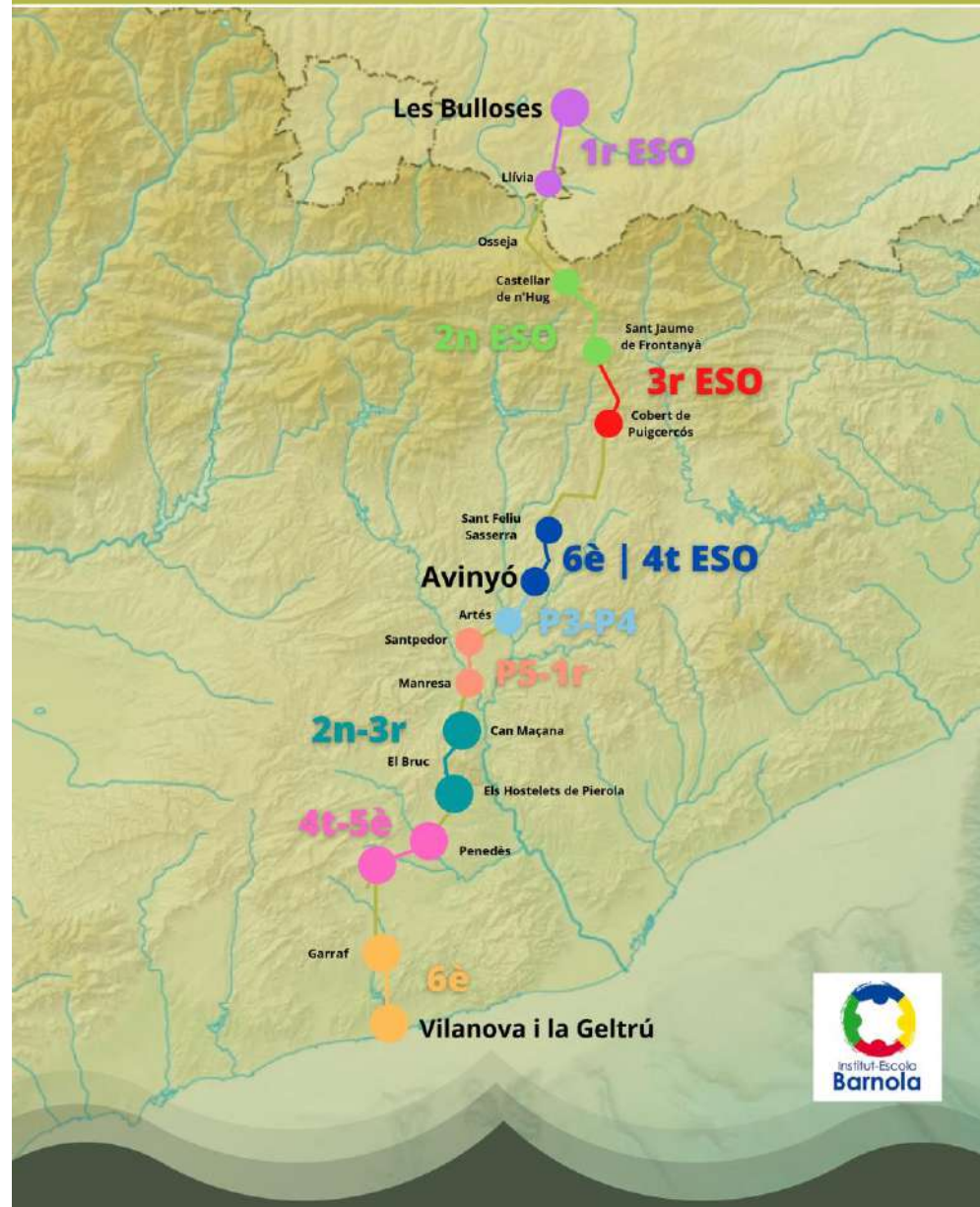
Mediona
Sant Quintí de Mediona
Guardiola de Font-rubí
Torrelles de Foix
Sant Martí Sarroca
Pacs del Penedès
Santa Margarida i els Monjos ❸
Olèrdola
Castellet i la Gornal
Vilobí del Penedès
La Granada
Sant Cugat de Segarrigues
Avinyó Nou

GARRAF

Olivella
Canyelles
Sant Pere de Ribes
Cubelles
Vilanova i la Geltrú

IE Barnola

CAMÍ RAMADER DE MARINA



ETAPA 1

LLAR D'INFANTS (AVINYÓ)

CAMÍ RAMADER D'AVINYÓ AMB
FAMÍLIES DE LA LLAR

(1'8 km)



ETAPA 1

Vídeo: [Carrerada Central \(Avinyó\)](#)





ETAPA 2

P3-P4 (BAGES)

AVINYÓ – HORTA D'AVINYÓ
(4 km)

HORTA D'AVINYÓ – ARTÉS
(4 km)



ETAPA 2A

P3-P4 (BAGES)

AVINYÓ – HORTA D'AVINYÓ
(4 km)



ETAPA 2A



ETAPA 2B

P3-P4 (BAGES)

HORTA D'AVINYÓ - ARTÉS
(4 km)



ETAPA 2B



ETAPA 3

P5-1R (BAGES)

SANTPEDOR – PARC DE
L'AGULLA (MANRESA)

(5 Km)

PARC DE L'AGULLA – LES
MERCETES (MANRESA)

(5 Km)



ETAPA 3A

P5-1R (BAGES)

SANTPEDOR – PARC DE
L'AGULLA (5 Km)



ETAPA 3A



ETAPA 3B

P5-1R (BAGES)

PARC DE L'AGULLA – LES
MARCETES (5 Km)



ETAPA 3B



ETAPA 4

2n-3r (ANOIA)

COLL DE CAN MAÇANA
(MONTSERRAT) – EL BRUC

(5'5 Km)

PIEROLA – HOSTALETES DE
PIEROLA

(5 Km)



ETAPA 4A

2n-3r (ANOIA)

COLL DE CAN MAÇANA
(MONTSERRAT) – EL BRUC
(5'5 Km)



ETAPA 4A



ETAPA 4B

2n-3r (ANOIA)

PIEROLA – HOSTALETES DE
PIEROLA
(5 Km)



ETAPA 4B



ETAPA 5

4t-5è (PENEDÈS)

**CASTELL DE PENYAFORT -
SANTA MARGARIDA I ELS
MONJOS**

(5-7 Km)





ETAPA 6

6è (GARRAF - BAGES)

VILANOVA I LA GELTRÚ
(10-12 Km)

AVINYÓ – SANT FELIU
SASSERRA
(11 Km)



ETAPA 6A

6è (GARRAF)

VILANOVA I LA GELTRÚ
(10-12 Km)



ETAPA 6A



ETAPA 6B

6è (BAGES)

AVINYÓ – SANT FELIU
SASSERRA
(11 Km)



ETAPA 6B



ETAPA 7

1r d'ESO (FRANÇA / CERDANYA)

LES BULLOSES – LLÍVIA (20 Km)



Point de vue remarquable Pyrenées-Cerdagne

Moraine ou Chaos ?




FR Chaos
Les chaos sont le résultat de l'altération des granites, sous climat chaud et humide. Bien à voir avec les pelouses gazonnées (C'est qui ?) et non plus le climat actuel de la Cerdagne ! C'est au cours du Tertiaire, peu de temps après la formation des Pyrénées, que ces granites ont été rapidement érodés sous un climat tropical... Les chaos Minicougnon, partout où il y a du granite, de l'érosion il y a déjà 30 millions d'années... Celles-ci ayant pour ainsi dire disparu, puis ébouissées très récemment au cours des 10 dernières millions d'années. Les Pyrénées que vous voyez ne sont donc pas celles que vous connaissez. Les chaos sont ainsi présents dans ce paysage autour de ou à l'écart du granite pas celles que vous connaissez. Les chaos sont ainsi présents dans ce paysage autour de ou à l'écart du granite pas celles que vous connaissez. Les chaos sont ainsi présents dans ce paysage autour de ou à l'écart du granite pas celles que vous connaissez.



EN Chaos
The chaos is the result of the weathering of the granites, in hot and humid climate, during the Tertiary with the sea level 300m higher than the current level of the Cerdagne plateau.
CA Chaos
Els caos són el resultat de la degradació dels granites en clima càlid i humit, durant el Terciari, quan el nivell del mar era 300m més alt que el nivell actual de la Cerdanya.
ES Caos
El caos es el resultado de la erosión de los granitos en clima cálido y húmedo, durante el Terciario, cuando el nivel del mar era 300 metros más alto que el nivel actual de la Cerdania.
PT Caos
O caos é o resultado da erosão dos granitos em clima quente e úmido, durante o Terciário, quando o nível do mar era 300 metros mais alto que o nível atual da Cerdânia.

FRISE GÉOLOGIQUE DES PYRÉNÉES EN 7 ÉTAPES



Vivres Pyrénées-Cerdagne
APP KILOMÈTRES DE SENTERS DE RANDONNÉS EN PYRÉNÉES-CERDANYA
CRAFTS DU RANDONNEMENT
Téléphone et adresse: Mairie de Cerdagne, 09100 Cerdagne
MÉTÉO 32.80
ESCALES 110
SARRE DE CORDONNE 14

ETAPA 7



ETAPA 8

2n d'ESO (BERGUEDÀ)

CASTELLAR DE N'HUG – SANT
JAUME DE FRONTANYÀ

(17 Km)





ETAPA 9

3r d'ESO (BERGUEDÀ)

SANT JAUME DE FRONTANYÀ -
COBERT DE PUIGCERCÓS

(10 Km)



ETAPA 9



ETAPA 10

4t d'ESO (BAGES)

SANT FELIU SASSERRA -
AVINYÓ
(11 Km)



ETAPA 10





Ningú troba el seu camí sense abans haver-se perdut uns quants cops.

GRÀCIES !

Aquest projecte està inspirat en el Josep, el Jordi i totes aquelles persones i entitats que han perseverat per protegir i restaurar el patrimoni en benefici de la comunitat. En la nostra mà està ser-ne dignes hereus i hereves.





“QUI PERD LES ARRELS,
PERD LA SEVA
IDENTITAT”