

# Els continents

Medi natural

E.P. Estalella i Graells

Cristina Rodríguez.

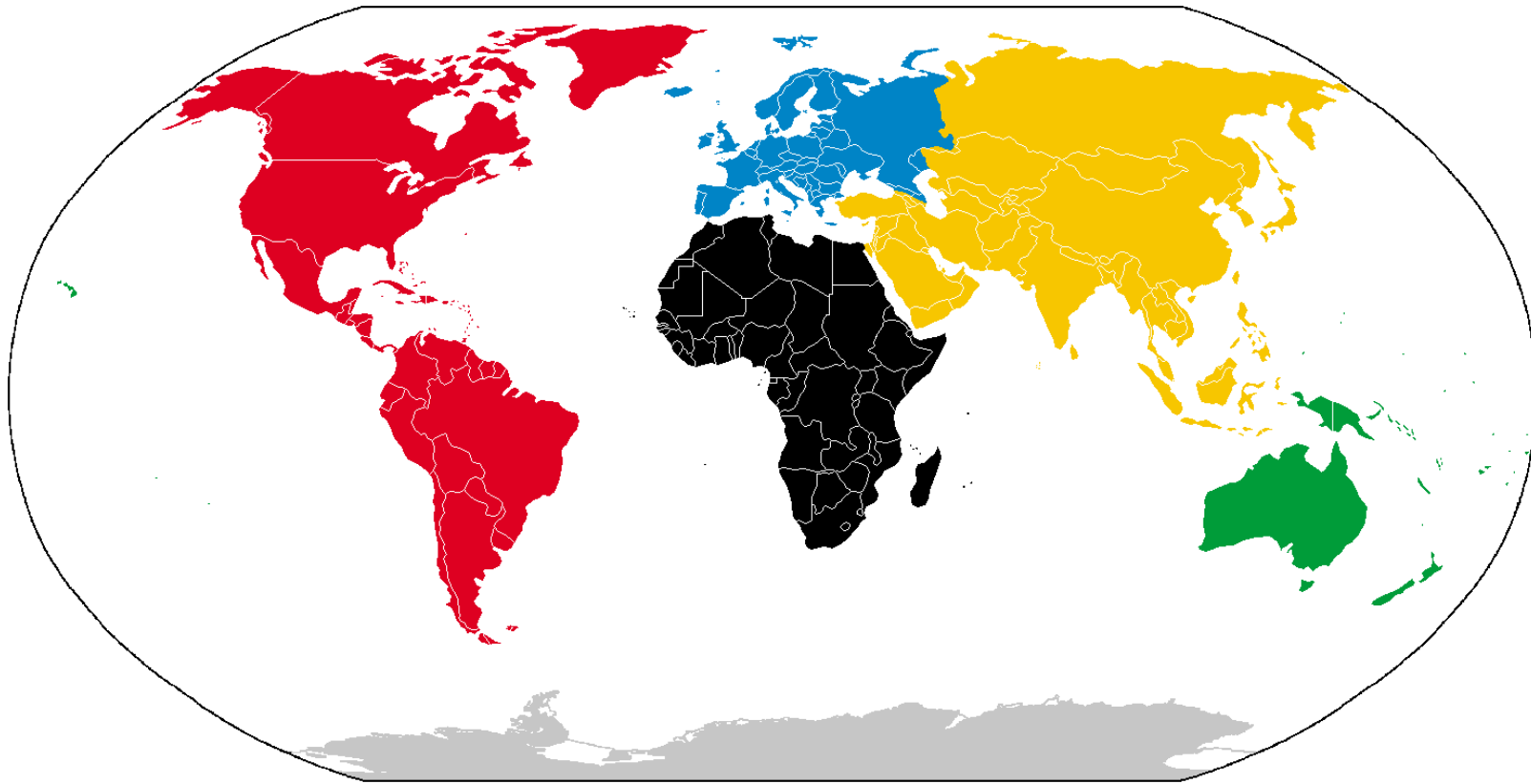
## Pluja d'idees:

### Què en sabeu dels continents de la Terra?

- ❖ Què és un continent?
- ❖ Quants continents hi ha a la Terra?
- ❖ Com es van formar els continents? Sempre hi ha hagut els mateixos?
- ❖ On és cada continent, on està situat?

## Mapa mut

Sabrieu situar els continents en el mapa?



# Què són i com es van formar els continents de la Terra?

- ▶ Un continent és una vasta extensió de terra emergida amb fronteres usualment delimitades per accidents del relleu. Actualment se'n contemplen 5.
- 1. Fa 600 milions d'anys els continents estaven units, només hi havia un continent que es deia Pangea.
- 2. Fa 300 milions d'anys, Pangea es va separar en dos parts i al mig es va formar un mar.
- 3. Fa 135 milions d'anys es van formar: Eurasia, Amèrica del sud, Amèrica del nord i Àfrica.
- 4. Fa 30 milions d'anys que es van formar els continents tal com els coneixem ara.

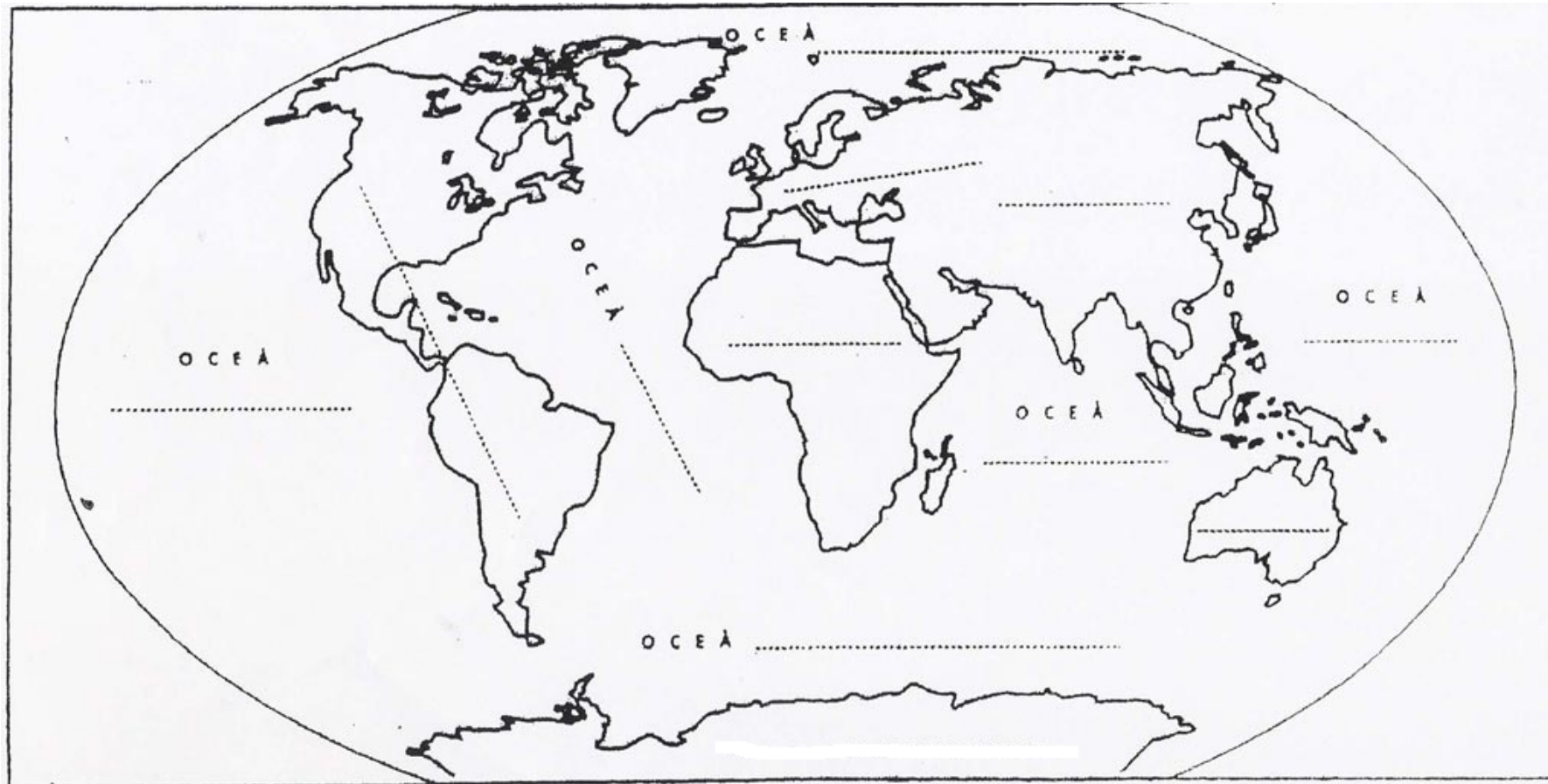
# Coneixeu els oceans?

És important saber-ne els més importants per poder situar els continents.

- ❖ 5 oceans separen els continents:

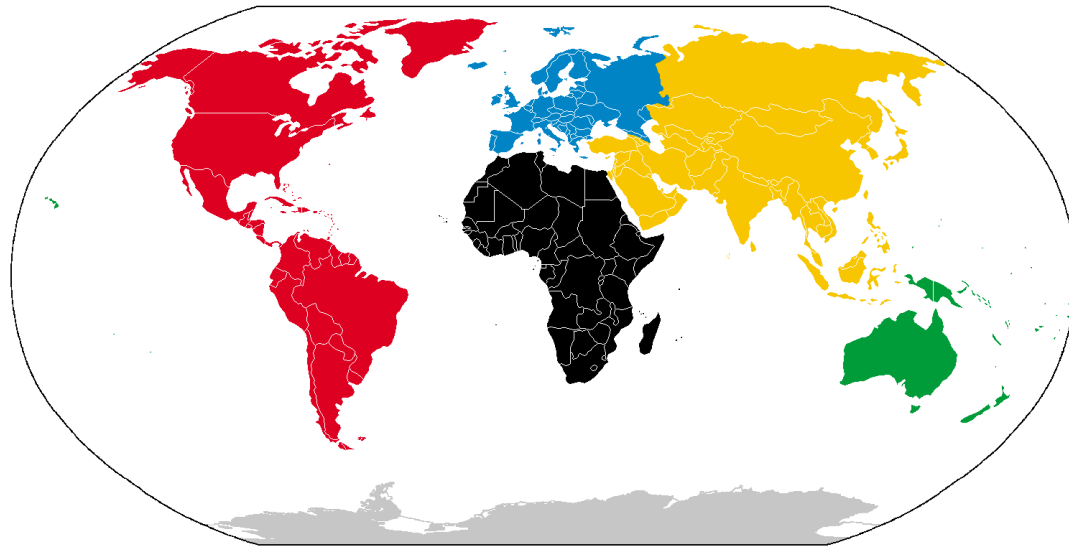


Digueu els noms dels oceans i col·loqueu-los en el mapa!



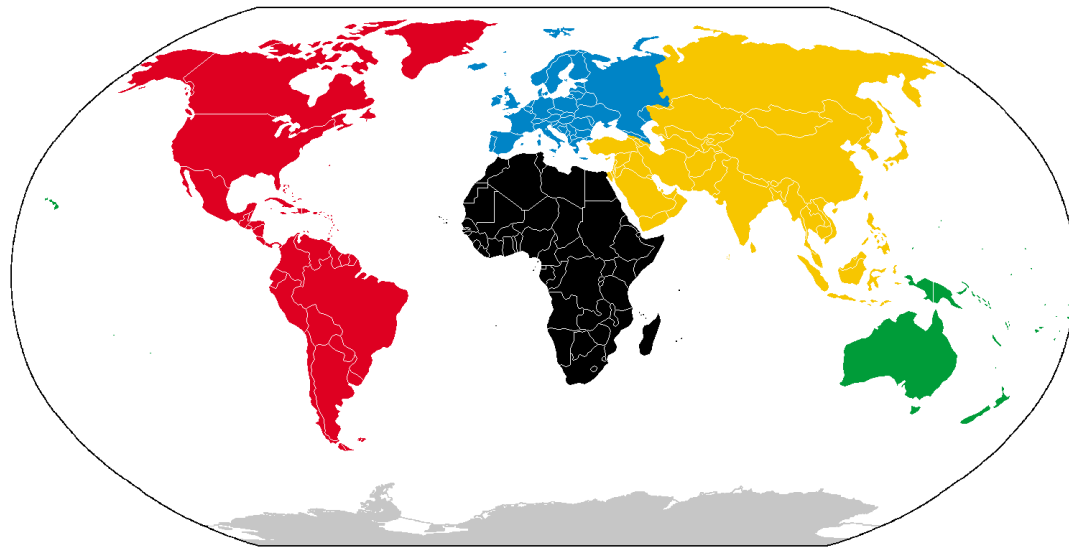
# Europa

- ❖ És el segon continent més petit del món en àrea de superfície, amb uns 10.180.000 quilòmetres quadrats.
- ❖ Comprèn els territoris del supercontinent eurasiàtic que s'estenen a l'oest de la serralada dels Urals fins a l'oceà Atlàntic, i al nord de les muntanyes més meridionals del Caucas, la mar Negra, el Bòsfor, la mar de Màrmara, l'estret dels Dardanels i la Egea, més enllà la Mar Mediterrània i l'estret de Gibraltar el separa d'Àfrica.



# Àfrica

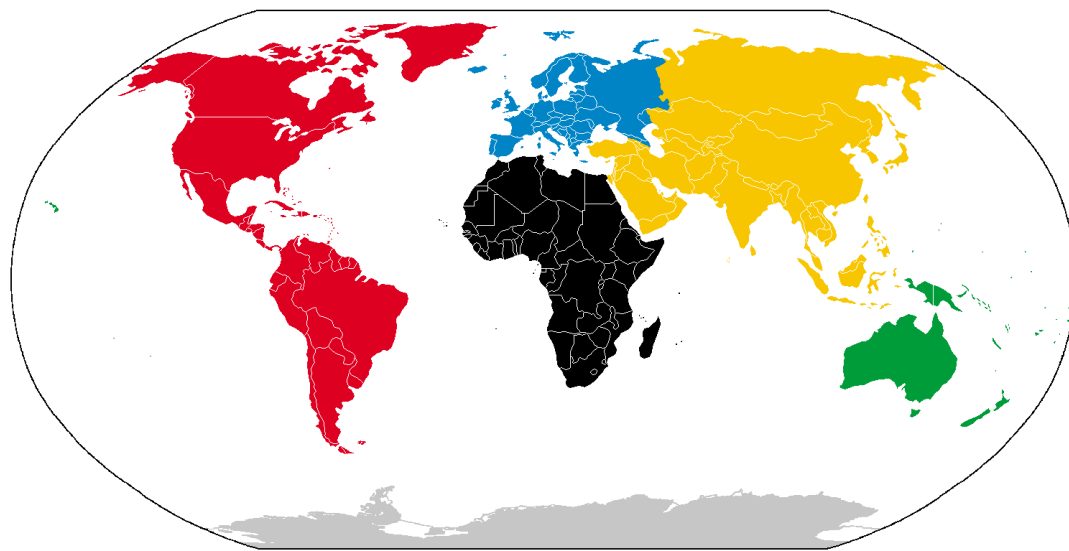
- ❖ És el tercer continent més gran del món.
- ❖ Està unit a l'Àsia per l'istme de Suez i l'envolta l'oceà Índic a l'est, l'oceà Atlàntic a l'oest i la mar Mediterrània al nord, que el separa d'Europa.





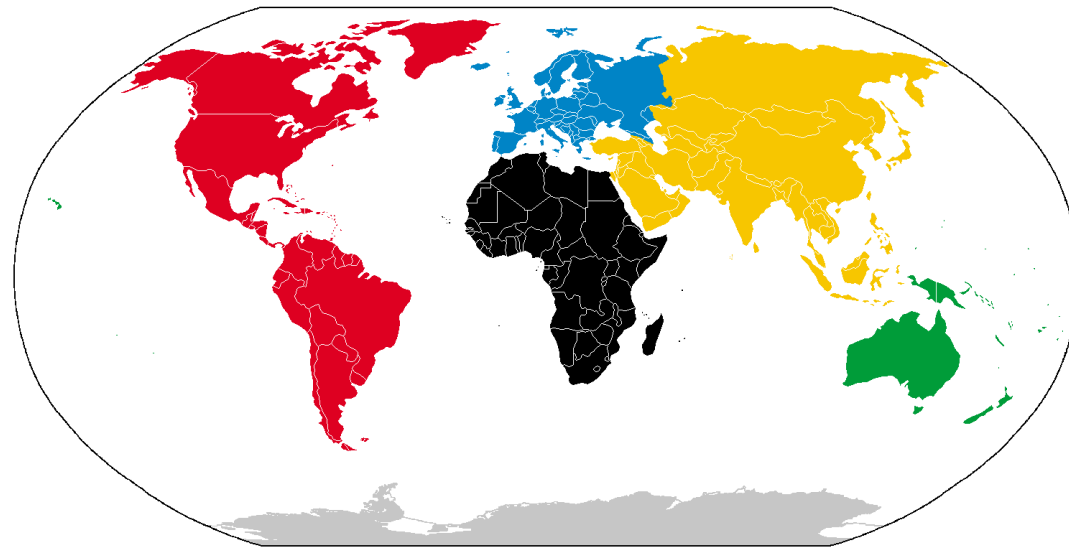
# Àsia

- ❖ És el continent més gran i més poblat del planeta.
- ❖ Limita al nord amb l'oceà Àrtic, a l'est amb l'estret de Bering la separa d'Amèrica i el Pacífic, al sud amb l'Índic i a l'oest amb la mar Roja, l'istme de Suez (que la separa de l'Àfrica), un tram de la Mediterrània, i, separant-la d'Europa, la mar Negra, les serralades del Caucas i els Urals.



# Amèrica

- ❖ També anomenat *el Nou Món*.
- ❖ Limita al nord amb l'oceà Glacial Àrtic, a l'est amb l'Atlàntic i a l'oest amb el Pacífic. A l'extrem nord-oest, l'estret de Bering la separa d'Àsia.
- ❖ L'Amèrica del Nord i Central està separada de Sud-Amèrica per l'istme de Panamà.



# Oceania

- ❖ És la part del món formada pel continent australià -entre els oceans Índic, Antàrtic i Pacífic- i per la multitud d'illes que hi ha escampades en aquest darrer oceà.
- ❖ És el continent de menor extensió.
- ❖ Es troba gairebé completament en l'hemisferi sud, travessada per l'Equador i la línia internacional de canvi de data.

