


Geografia d'Espanya

1 Divisió territorial de la Península Ibèrica



Gemma Torres i Julià

Una mica d'història...



Divisió peninsular

1. LA DIVISIÓ DE 1833

La divisió en **províncies** es va establir per primera vegada a Espanya el **1833**. Són una «entitat territorial formada per l'agrupació de diversos municipis». La nova divisió territorial fou obra de **Javier de Burgos** que, prenent com a model els departaments francesos, va comptabilitzar 49 províncies, agrupades en 13 regions.

Els límits provincials es van traçar d'acord amb les fronteres dels antics regnes peninsulars. També es va intentar que totes les províncies tinguessin una superfície similar, sense que hi hagués grans diferències de població. L'objectiu de la divisió provincial consistia a enfortir i centralitzar l'Estat, així com a racionalitzar la seva administració.

La divisió provincial de 1833 continua vigent majoritàriament, ja que ha perdurat amb molts pocs canvis fins a l'actualitat.



Javier de Burgos (1778-1848)

Les comunitats autònomes

LA CONSTITUCIÓ DE 1978

La Constitució de 1978 va estructurar l'Estat espanyol en diverses **comunitats autònomes**. Aquesta llei reconeix i garanteix el dret de les nacionalitats i regions de l'Estat a exercir la seva autonomia.


Des d'aleshores, Espanya està dividida en 17 comunitats autònomes, juntament amb les ciutats autònomes de Ceuta i Melilla.

Cada comunitat autònoma posseeix autonomia legislativa, a més de competències executives exercides per un govern propi, i un tribunal superior de Justícia.



La Constitució de 1978 és la que regeix actualment a Espanya.

Una mica de vocabulari...



- **País:**

És un territori que es governa per lleis pròpies.

Portugal és un país de la Península Ibèrica.

- **Frontera:**

Lloc o línia imaginària que limita un estat i el separa d'un altre.

Ja hem passat la frontera i som a França.

- **Comunitat autònoma:**

És una entitat amb límits territorials concrets dins de l'Estat espanyol. Està dotada d'autonomia pel que fa a les lleis i les decisions que afecten tot allò que no sigui comú amb la resta de l'estat. Les comunitats autònomes tenen unes característiques històriques, culturals i econòmiques comunes.

La comunitat autònoma de València limita amb la de Múrcia.

- **Província:**

Divisió territorial i administrativa en què es divideixen les comunitats autònomes.

Andalusia és la comunitat autònoma amb més províncies de la Península Ibèrica.

- **Municipi:**

És la divisió territorial i administrativa més petita d'un estat. Està governada per un ajuntament.


Les ciutats són municipis i els pobles també.

- **Ajuntament:**

Corporació pública, integrada per l'alcalde i els regidors, que s'encarrega d'administrar i governar un poble o una ciutat.


Aquests municipis comparteixen ajuntament.

Els límits són...





Divisió territorial d'Espanya (mapa polític)



Les comunitats autònomes (17+2)

Consta de 17
comunitats
autònomes i dues
ciutats autònomes



Les seves províncies ()



Les províncies ()




Bandera	Nom	Capital	Províncies	Capital provincial	Localització
	Andalusia	Sevilla	 Almeria  Cadis  Còrdova  Granada  Huelva  Jaén  Màlaga  Sevilla	Almeria Cadis Còrdova Granada Huelva Jaén Màlaga Sevilla	
	Aragó	Saragossa	 Osca - [ar. <i>Uesca</i>]  Terol - [ar. <i>Tergüel</i>]  Saragossa - [ar. <i>Zaragoza</i>]	Osca - [ar. <i>Uesca</i>] Terol - [ar. <i>Tergüel</i>] Saragossa - [ar. <i>Zaragoza</i>]	
	Principat d'Astúries — [as. <i>Asturies</i>]	Oviedo [as. <i>Uviéu</i>]	 Astúries — [as. <i>Asturies</i>]	Oviedo — [as. <i>Uviéu</i>]	
	Illes Balears	Palma	 Illes Balears	Palma	

Bandera	Nom	Capital	Províncies	Capital provincial	Localització
	País Basc — [eu. <i>Euskadi</i>]	Vitòria — [eu. <i>Gasteiz</i>]	 Àlaba — [eu. <i>Araba</i>]  Guipúscoa — [eu. <i>Gipuzkoa</i>]  Biscaia — [eu. <i>Bizkaia</i>]	Vitòria — [eu. <i>Gasteiz</i>] Sant Sebastià — [eu. <i>Donostia</i>] Bilbao — [eu. <i>Bilbao / Bilbo</i>]	
	Canàries	Santa Cruz de Tenerife i Las Palmas de Gran Canaria (compartida)	 Las Palmas  Santa Cruz de Tenerife	Las Palmas de Gran Canaria Santa Cruz de Tenerife	
	Cantàbria	Santander	 Cantàbria	Santander	
	Castella - la Manxa	Toledo	 Albacete  Ciudad Real  Conca  Guadalajara  Toledo	Albacete Ciudad Real Conca Guadalajara Toledo	

Bandera	Nom	Capital	Províncies	Capital provincial	Localització
	Castella i Lleó	Valladolid	 Àvila	Àvila	
			 Burgos	Burgos	
			 Lleó	Lleó	
			 Palència	Palència	
			 Salamanca	Salamanca	
			 Segòvia	Segòvia	
			 Sòria	Sòria	
			 Valladolid	Valladolid	
			 Zamora	Zamora	
	Catalunya	Barcelona	 Barcelona	Barcelona	
			 Girona	Girona	
			 Lleida	Lleida	
			 Tarragona	Tarragona	
	Extremadura	Mèrida	 Badajoz	Badajoz	
			 Càceres	Càceres	
	Galícia — [gal. <i>Galiza</i> o <i>Galicia</i>]	Santiago de Compostel·la	La Corunya — [gal. <i>A Coruña</i>]	La Corunya — [gal. <i>A Coruña</i>]	
			 Lugo	Lugo	
			 Ourense	Ourense	
			 Pontevedra	Pontevedra	

Bandera	Nom	Capital	Províncies	Capital provincial	Localització
			 Ourense	Ourense	
			 Pontevedra	Pontevedra	
 Comunitat Autònoma de Madrid	Comunitat de Madrid	Madrid	 Madrid	Madrid	
	Regió de Múrcia	Múrcia (executiva) i Cartagena (legislativa)	 Múrcia	Múrcia	
	Navarra — [eu. <i>Nafarroa</i>]	Pamplona — [eu. <i>Iruña</i>]	 Navarra — [eu. <i>Nafarroa</i>]	Pamplona — [eu. <i>Iruña</i>]	
	La Rioja	Logronyo	 La Rioja	Logronyo	
	Comunitat Valenciana	València	 Alacant	Alacant	
			Castelló Castelló	Castelló de la Plana	
			País Valencià València	València	

A practicar!



- <http://www.educa.jcyl.es/zonaalumnos/en/recursos/aplicaciones-infinity/juegos-jcyl/comunidades-espana>
- <http://serbal.pntic.mec.es/ealg0027/espauto2.html>
- <https://mapasinteractivos.didactalia.net/ca/comunitat/mapasflashinteractivos/recurs/capitals-de-provincies-despanya/be87dc2f-430c-40e6-8f47-2ba90972cd02>
- <https://mapasinteractivos.didactalia.net/comunidad/mapasflashinteractivos>

Ara us toca a vosaltres!

